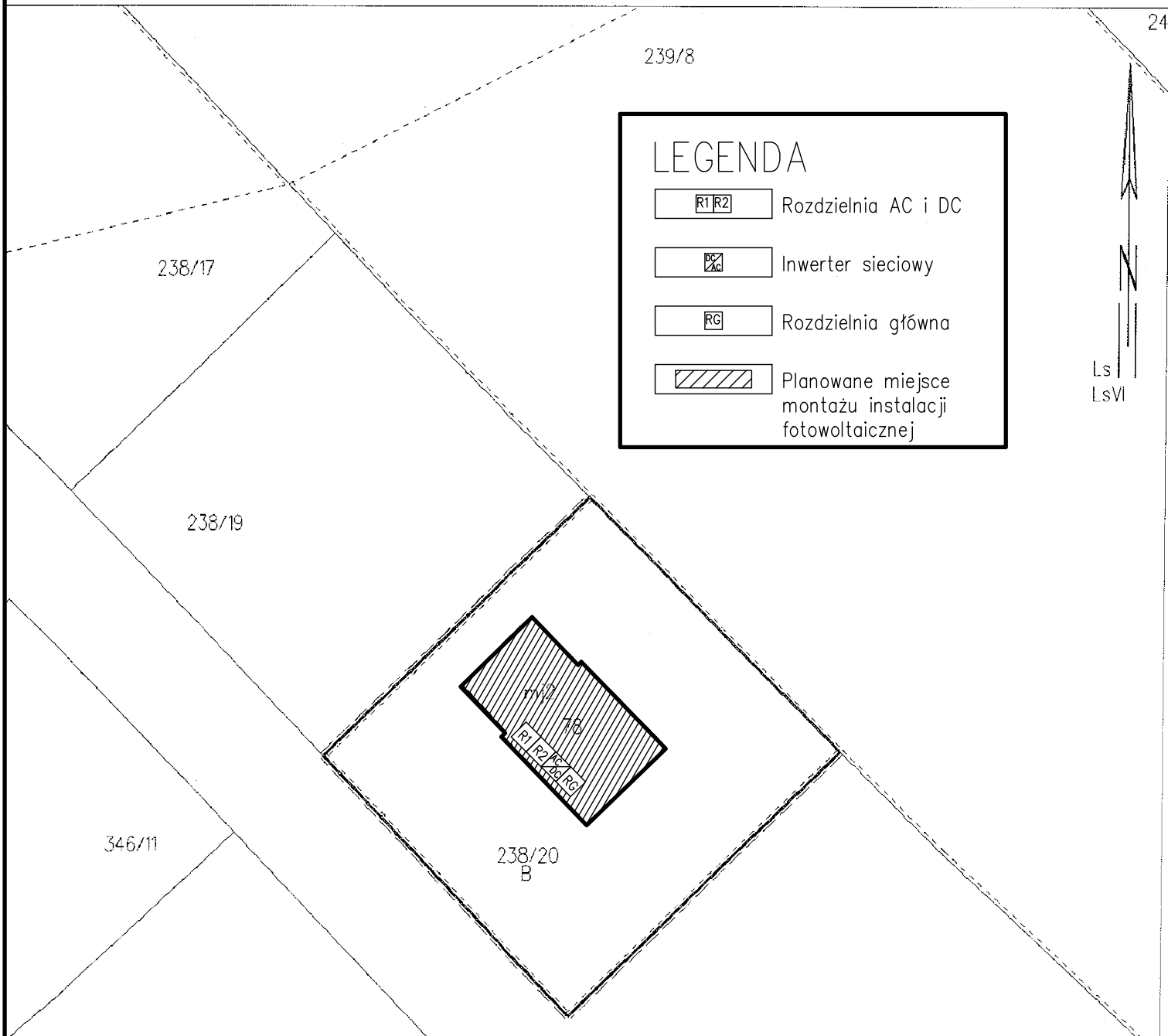


# MAPA EWIDENCJI GRUNTÓW

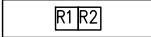
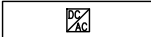
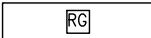
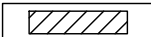
Sekcje mapy: 6.193.29.19.3.2; 6.193.29.19.1.4  
 obr. Podzamek Golubski 0015: dz. 238/20  
 149, 150, 151, 152, 153, 375/1, 3126

STAROSTA  
 GOLUBSKO-DOBZYŃSKI  
 ul. Plac 1000-lecia 25  
 87-400 Golub-Dobrzyń

SKALA 1:500



**LEGENDA**

-  Rozdzielnia AC i DC
-  Inwerter sieciowy
-  Rozdzielnia główna
-  Planowane miejsce montażu instalacji fotowoltaicznej

Tytuł rysunku				
Rzut posadowienia instalacji fotowoltaicznej				
Inwestor				
Gmina Golub-Dobrzyń				
Imię i nazwisko	Nr uprawnień	Branża	Podpis	
inż. Sławomir Mańka	KUP/0003/P00K/10	Konstr.		03.2017 r.
Nazwa inwestycji				Skala
Budowa mikroinstalacji fotowoltaicznej o mocy 4,88 kWp				1:500
Lokalizacja				Nr rysunku
DZ. NR 238/20, ANTONIEWO 13G				2
				Nr str.