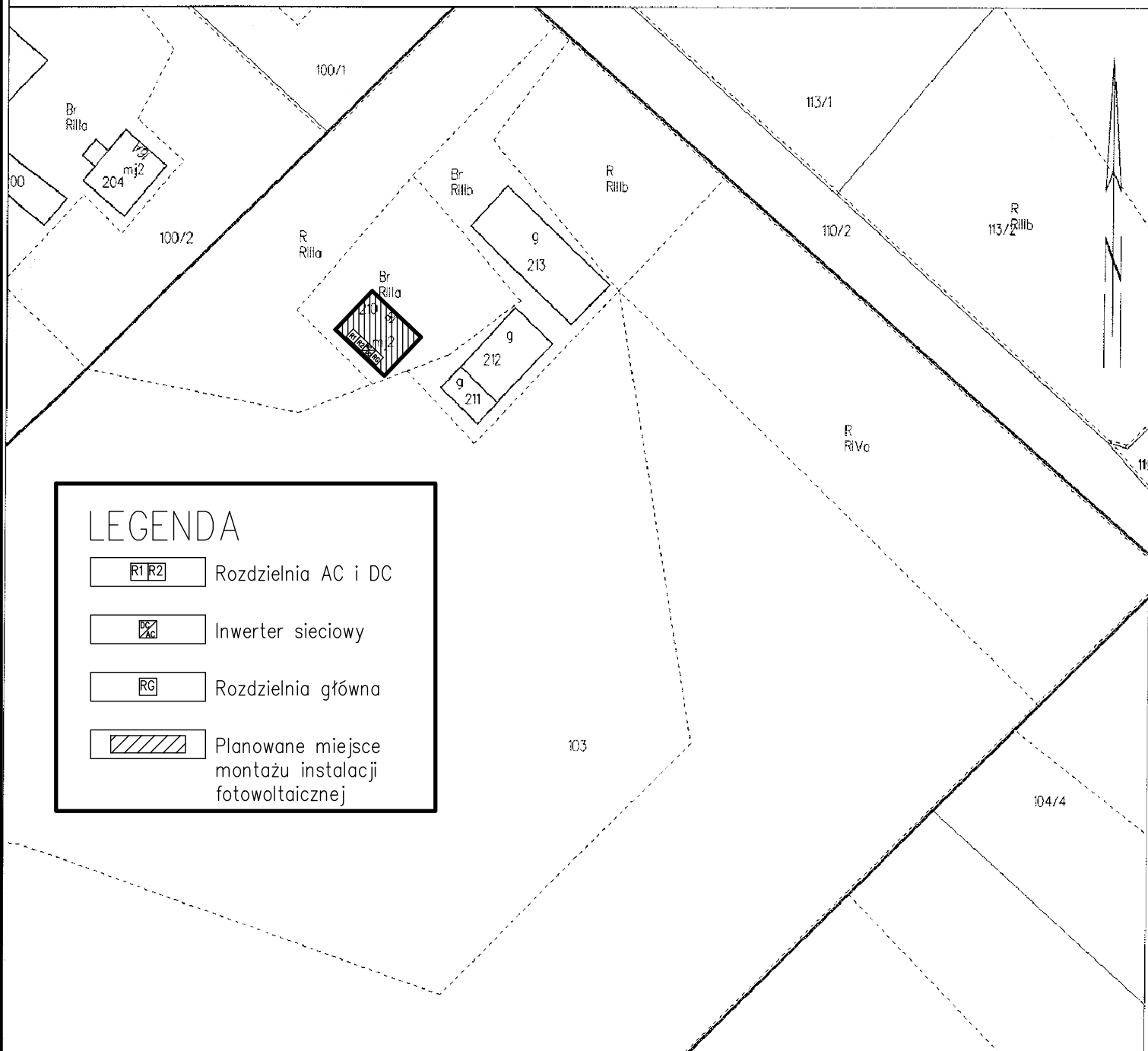


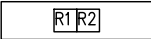
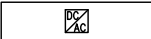

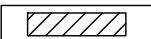
MAPA EWIDENCJI GRUNTÓW
 Sekcje mapy: 6.194.29.15.2; 6.194.29.10.4
 obr. Gałczewko 0004: dz. 103
 149, 150, 151, 152, 153, 375/1, 3126

STAROSTA
 GOLUBSKO-DOBZYŃSKI
 ul. Plac 1000-lecia 25
 87-400 Golub-Dobrzyń

SKALA 1:1000



LEGENDA

-  Rozdzielnia AC i DC
-  Inwerter sieciowy
-  Rozdzielnia główna
-  Planowane miejsce montażu instalacji fotowoltaicznej

Tytuł rysunku

Rzut posadowienia instalacji fotowoltaicznej

Inwestor

Gmina Golub-Dobrzyń

Imię i nazwisko

inż. Sławomir Mańka

Nr uprawnień

KUP/0003/P00K/10

Branża

Konstr.

Podpis

03.2017 r.

Nazwa inwestycji

Budowa mikroinstalacji fotowoltaicznej o mocy 4,88 kWp

Skala

1:1000

Lokalizacja

DZ. NR 103, GAŁCZEWO 18

Nr rysunku

2

Nr str.