
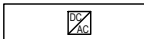




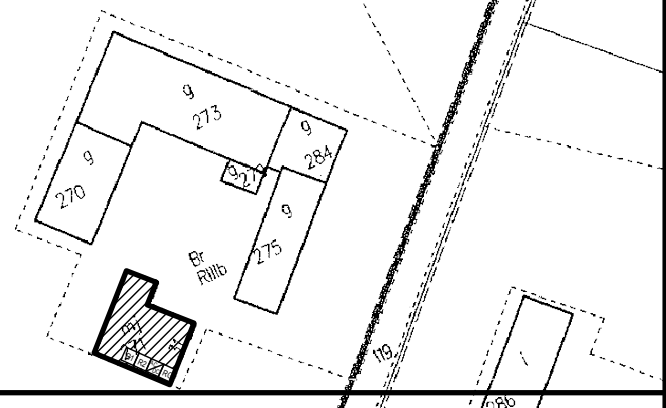
STAROSTA
GOLUBSKO-DOBZYŃSKI
ul. Plac 1000-lecia 20
87-400 Golub-Dobrzyń

MAPA EWIDENCJI GRUNTÓW
Sekcje mapy: 6.194.29.10.4; 6.194.29.10.2
obr. Gałczewko 0004: dz. 116
149, 150, 151, 152, 153, 375/1, 3126

SKALA 1:1000

LEGENDA

-  Rozdzielnia AC i DC
-  Inwerter sieciowy
-  Rozdzielnia główna
-  Planowane miejsce montażu instalacji fotowoltaicznej



Tytuł rysunku

Rzut posadowienia instalacji fotowoltaicznej

Inwestor

Gmina Golub-Dobrzyń

Imię i nazwisko

inż. Sławomir Mańka

Nr uprawnień

KUP/0003/P00K/10

Branża

Konstr.

Podpis

03.2017 r.

Nazwa inwestycji

Budowa mikroinstalacji fotowoltaicznej o mocy 4,88 kWp

Skala

1:1000

Lokalizacja

DZ. NR 116, GAŁCZEWKO 31

Nr rysunku

2

Nr str.