

MAPA EWIDENCJI GRUNTÓW

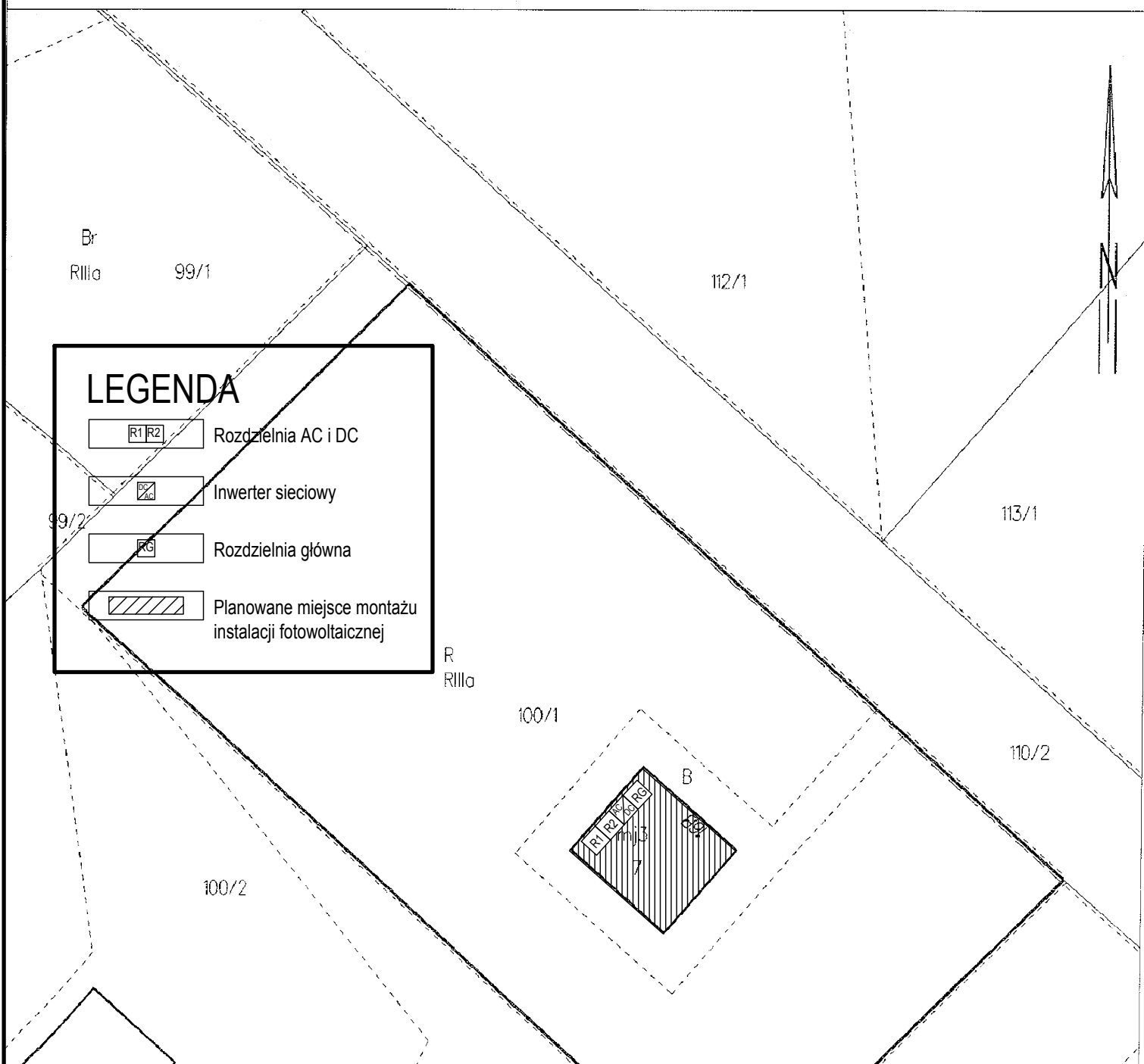
Sekcje mapy: 6.194.29.10.4.3

obr. Gałczewko 0004: dz. 100/1


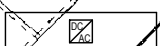

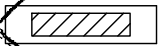
149, 150, 151, 152, 153, 375/1, 3126

SKALA 1:500

STAROSTA
GOLUBSKO-DOBZYŃSKI
ul. Plac 1000-lecia 25
87-400 Golub-Dobrzyń



LEGENDA

-  Rozdzielnia AC i DC
-  Inwerter sieciowy
-  Rozdzielnia główna
-  Planowane miejsce montażu instalacji fotowoltaicznej

Tytuł rysunku				
Rzut posadowienia instalacji fotowoltaicznej				
Inwestor				
Gmina Golub-Dobrzyń				
Imię i nazwisko	Nr uprawnień	Branża	Podpis	
inż. Sławomir Mańka	KUP/0003/P00K/10	Konstr.		03.2017 r.
Nazwa inwestycji				Skala
Budowa mikroinstalacji fotowoltaicznej o mocy 4,88 kWp				1:500
Lokalizacja				Nr rysunku
DZ. NR 100/1, GAŁCZEWKO 16B				2
				Nr str.