
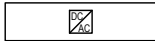

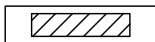


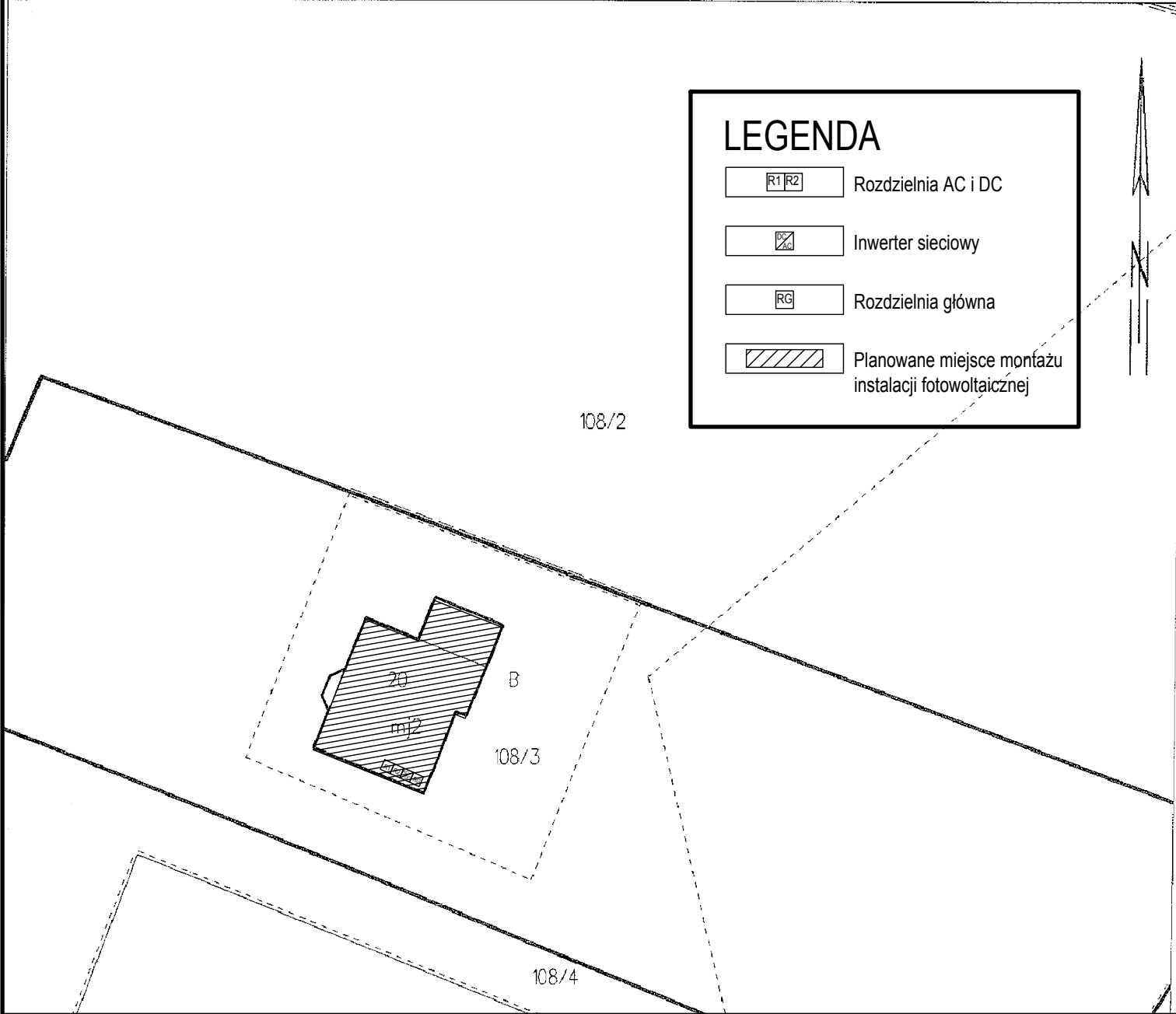
# MAPA EWIDENCJI GRUNTÓW

Sekcje mapy: 6.192.29.19.1.3; 6.192.29.19.1.4; 6.192.29.19.1.2; 6.192.29.19.1.1  
 obr. Nowogród 0009: dz. 108/3  
 149, 150, 151, 152, 153, 375/1, 3126  
 SKALA 1:500

STAROSTWO  
 GOLUBSKO-DOBZYŃSKI  
 ul. Plac 1000-lecia 25  
 67-400 Golub-Dobrzyń

### LEGENDA

-  Rozdzielnia AC i DC
-  Inwerter sieciowy
-  Rozdzielnia główna
-  Planowane miejsce montażu instalacji fotowoltaicznej



Tytuł rysunku				
Rzut posadowienia instalacji fotowoltaicznej				
Inwestor				
Gmina Golub-Dobrzyń				
Imię i nazwisko	Nr uprawnień	Branża	Podpis	
inż. Sławomir Mańka	KUP/0003/P00K/10	Konstr.		03.2017 r.
Nazwa inwestycji				Skala
Budowa mikroinstalacji fotowoltaicznej o mocy 4,88 kWp				1:500
Lokalizacja				Nr rysunku
DZ. NR 108/3, NOWOGRÓD 56A				2
				Nr str.