

MAPA EWIDENCJI GRUNTÓW

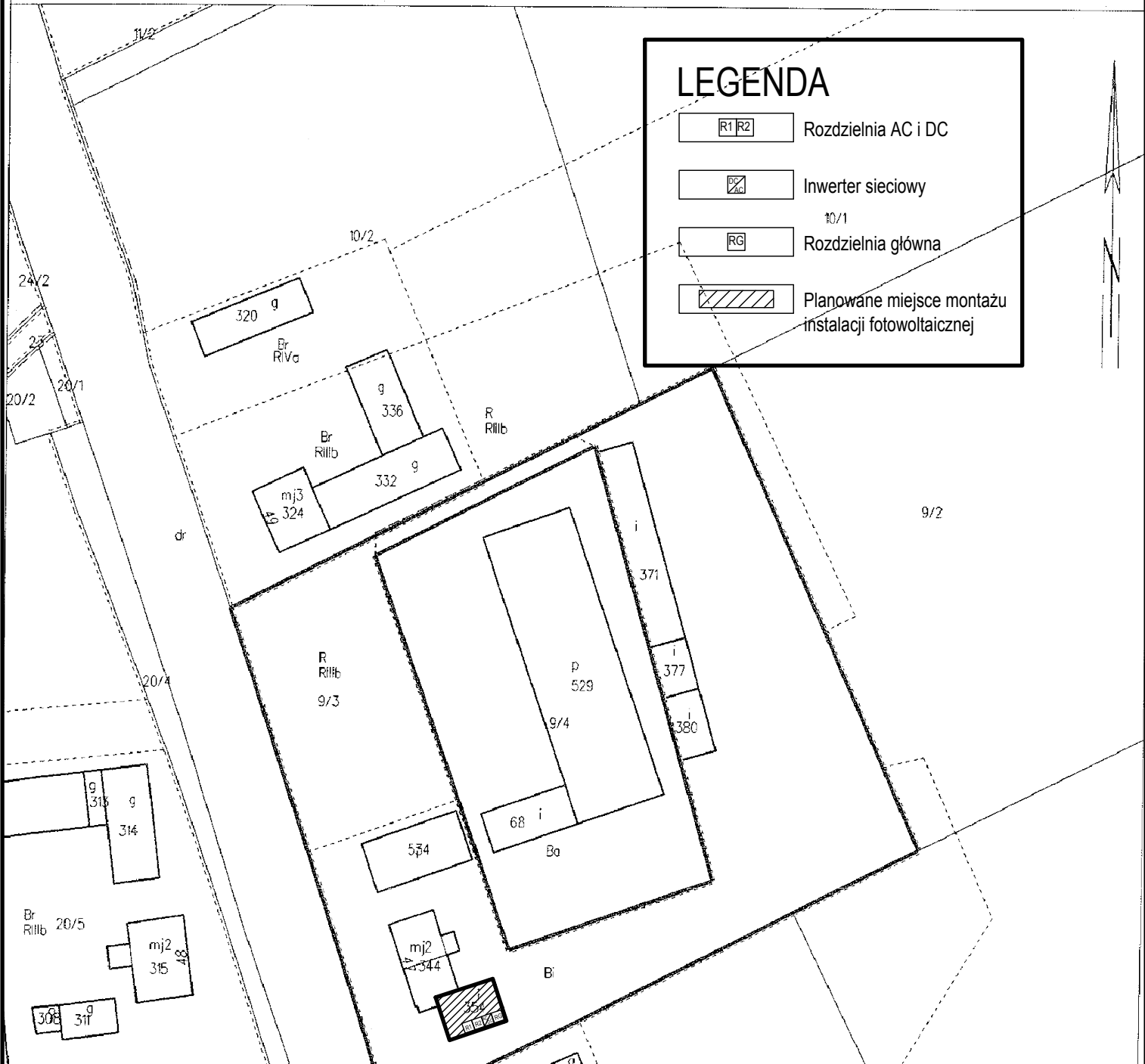
Sekcje mapy: 6.193.29.09.1; 6.193.29.09.2; 6.193.29.04.4; 6.193.29.04.3

obr. Podzamek Golubski 0015: dz. 9/3

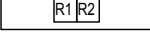

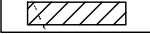
149, 150, 151, 152, 153, 375/1, 3126

SKALA 1:1000

STAROSTA
GOLUBSKO-DOBRZYŃSKI
ul. Plac 1000-lecia 25
57-400 Golub-Dobrzyń



LEGENDA

-  Rozdzielnia AC i DC
-  Inwerter sieciowy
-  Rozdzielnia główna
-  Planowane miejsce montażu instalacji fotowoltaicznej

Tytuł rysunku

Rzut posadowienia instalacji fotowoltaicznej

Inwestor

Gmina Golub-Dobrzyń

Imię i nazwisko

inż. Sławomir Mańka

Nr uprawnień

KUP/0003/P00K/10

Branża

Konstr.

Podpis

03.2017 r.

Nazwa inwestycji

Budowa mikroinstalacji fotowoltaicznej o mocy 4,88 kWp

Skala

1:1000

Lokalizacja

DZ. NR 9/3, PODZAMEK GOLUBSKI 47

Nr rysunku

2

Nr str.