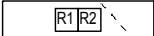
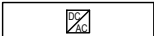




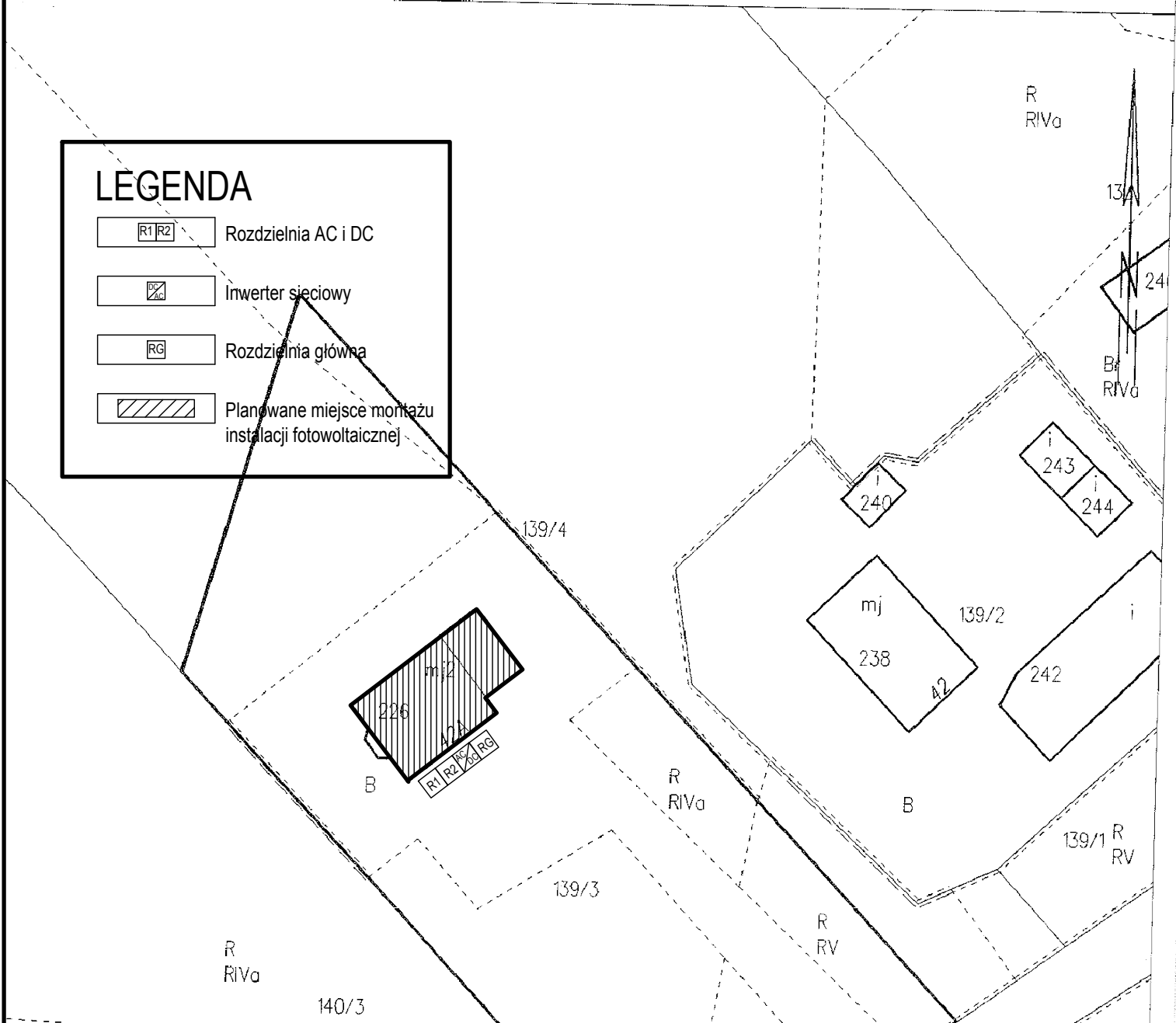
STAROSTA
GOLUBSKO-DOBZYŃ
ul. Plac 1000-lecia 20
87-400 Golub-Dobrzyń

MAPA EWIDENCJI GRUNTÓW
Sekcje mapy: 6.192.29.10.4.1; 6.192.29.10.2.3
obr. Węgiersk 0019; dz. 139/3
149, 150, 151, 152, 153, 375/1, 3126

SKALA 1:500

LEGENDA

-  Rozdzielnia AC i DC
-  Inwerter sieciowy
-  Rozdzielnia główna
-  Planowane miejsce montażu instalacji fotowoltaicznej



Tytuł rysunku				
Rzut posadowienia instalacji fotowoltaicznej				
Inwestor				
Gmina Golub-Dobrzyń				
Imię i nazwisko	Nr uprawnień	Branża	Podpis	03.2017 r.
inż. Sławomir Mańka	KUP/0003/P00K/10	Konstr.		
Nazwa inwestycji				Skala
Budowa mikroinstalacji fotowoltaicznej o mocy 4,88 kWp				1:500
Lokalizacja				Nr rysunku
DZ. NR 139/3, WĘGIERSK 42B				2
				Nr str.