

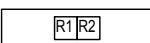
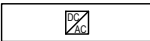

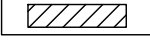
STAROSTA
GOLUBSKO-DOBZYŃSKI
ul. Plac 1000-lecia 25
87-400 Golub-Dobrzyń

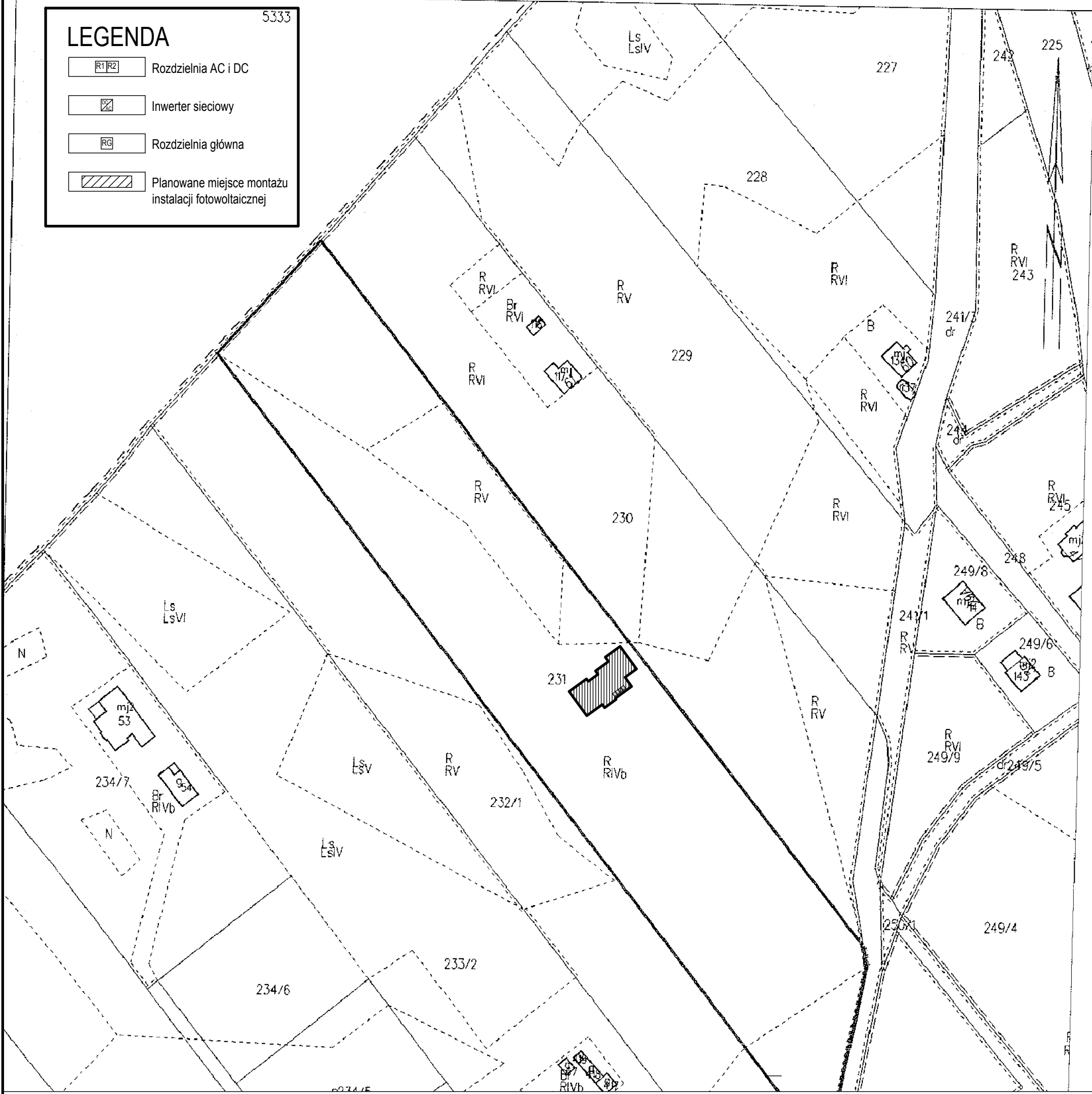
MAPA EWIDENCJI GRUNTÓW
Sekcje mapy: 6.192.29.15; 6.192.29.10
obr. Węgiersk 0019: dz. 231
149, 150, 151, 152, 153, 375/1, 3126

SKALA 1:2000

5333

LEGENDA

-  Rozdzielnia AC i DC
-  Inwerter sieciowy
-  Rozdzielnia główna
-  Planowane miejsce montażu instalacji fotowoltaicznej



Tytuł rysunku				
Rzut posadowienia instalacji fotowoltaicznej				
Inwestor				
Gmina Golub-Dobrzyń				
Imię i nazwisko	Nr uprawnień	Branża	Podpis	
inż. Sławomir Mańka	KUP/0003/POOK/10	Konstr.		03.2017 r.
Nazwa inwestycji				Skala
Budowa mikroinstalacji fotowoltaicznej o mocy 4,88 kWp				1:2000
Lokalizacja				Nr rysunku
DZ. NR 231, WĘGIERSK				2
				Nr str.