

STAROSTA
GOLUBSKO-DOBZYŃSKI
ul. Plac 1000-lecia 25
87-400 Golub-Dobrzyń

MAPA EWIDENCJI GRUNTÓW

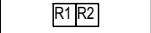
Sekcje mapy: 6.195.30.04.3.4

obr. Wrocki 0020: dz. 229


149, 150, 151, 152, 153, 375/1, 3126

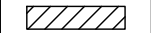
SKALA 1:500

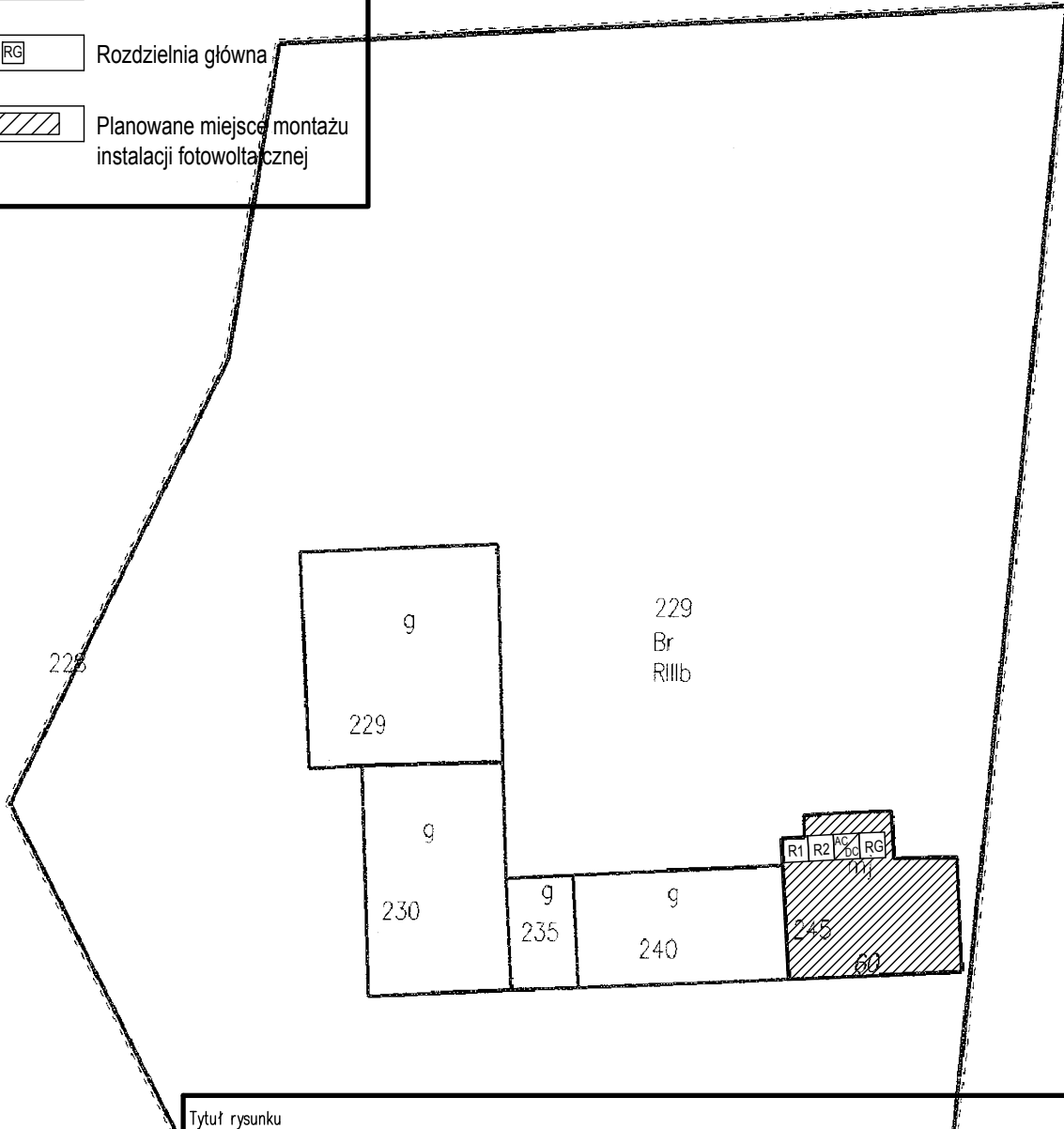
LEGENDA

 Rozdzielnia AC i DC

 Inwerter sieciowy

 Rozdzielnia główna

 Planowane miejsce montażu instalacji fotowoltaicznej



Tytuł rysunku

Rzut posadowienia instalacji fotowoltaicznej

Inwestor

Gmina Golub-Dobrzyń

Imię i nazwisko

inż. Sławomir Mańka

Nr uprawnień

KUP/0003/P00K/10

Branża

Konstr.

Podpis

03.2017 r.

Nazwa inwestycji

Budowa mikroinstalacji fotowoltaicznej o mocy 4,88 kWp

Skala

1:500

Lokalizacja

DZ. NR 229, WROCKI 60

Nr rysunku

2

Nr str.