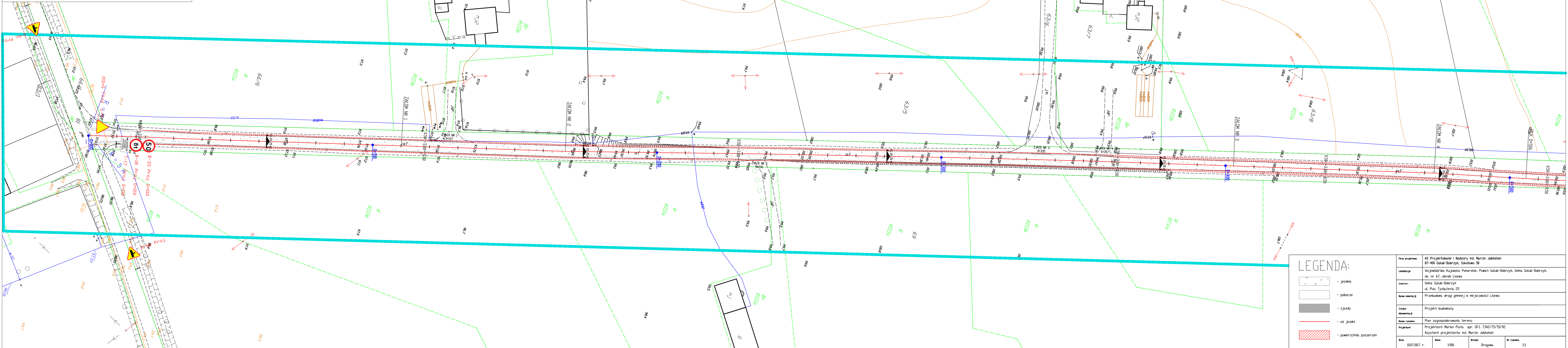







Plan zagospodarowania terenu
Skala 1 : 500



LEGENDA:

-  - jezdnia
-  - pobocze
-  - zjazdy
-  - os jezdnii
-  - powierzchnia poszerzeń

Nazwa projektu:	AS Projektowanie i Nadzory inż. Marcin Jabłoński			
Adres:	87-400 Golub-Dobrzyń, Sokolowa 50			
Investor:	Województwo Kujawsko Pomorskie, Powiat Golub-Dobrzyń, Gmina Golub-Dobrzyń, dz. nr 67, obręb Lisewo			
Nazwa inwestycji:	Przebudowa drogi gminnej w miejscowości Lisewo			
Stadium dokumentacji:	Projekt budowlany			
Nazwa rysunku:	Plan zagospodarowania terenu			
Projektant:	Projektant: Marian Pluto upr. GP.1. 7342/75/TD/92 Asystent projektanta: inż. Marcin Jabłoński			
Data:	Skala:	Brutto:	Nr rysunku:	
10.07.2017 r.	1:500	Drogowa	21	