






Plan zagospodarowania terenu
Skala 1 : 500



LEGENDA:

-  - jezdnia
-  - pobocze
-  - zjazdy
-  - os jezdnii
-  - powierzchnia poszerzenia

Firma projektowa:	AS Projektowanie i Nadzory inż. Marcin Jabłoński 87-400 Golub-Dobrzyń, Sokotowa 50
Lokalizacja:	Województwo Kujawsko Pomorskie, Powiat Golub-Dobrzyń, Gmina Golub-Dobrzyń, dz. nr 67, obręb Lisewo
Inwestor:	Gmina Golub-Dobrzyń ul. Plac Tysiąclecia 25
Nazwa inwestycji:	Przebudowa drogi gminnej w miejscowości Lisewo
Stadium dokumentacji:	Projekt budowlany
Nazwa rysunku:	Plan zagospodarowania terenu
Projektant:	Projektant: Marian Pluto upr. GP.1.7342/75/TD/92 Asystent projektanta: inż. Marcin Jabłoński
Data:	10.07.2017 r.
Skala:	1:500
Druga:	Drogowa
Nr rysunku:	2.2