

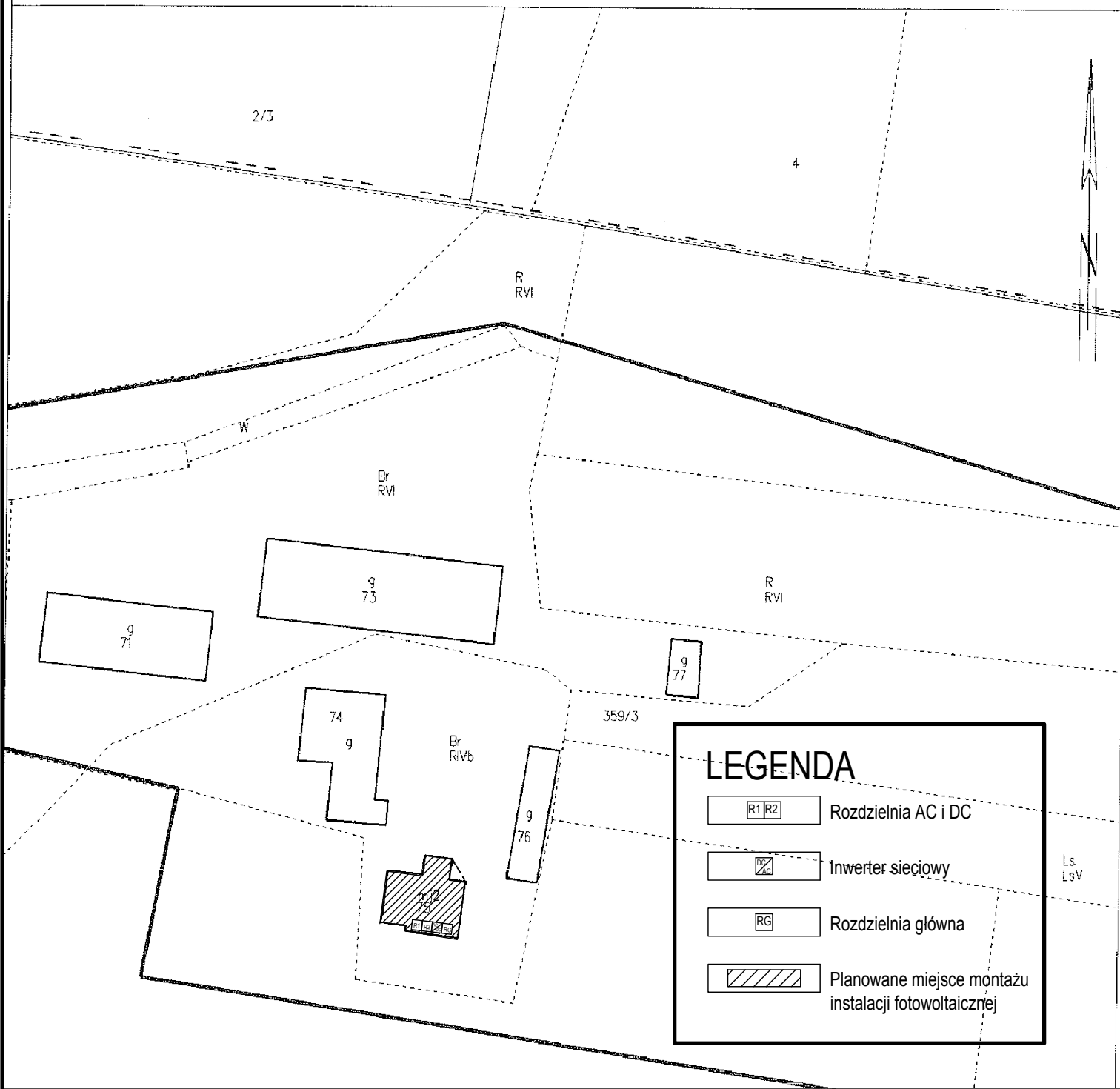
MAPA EWIDENCJI GRUNTÓW

STAROSTA
GOLUBSKO-DOBZYŃSKI
ul. Plac 1000-lecia 25
87-400 Golub-Dobrzyń


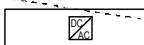

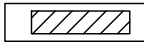
Sekcje mapy: 6.192.29.17.3; 6.192.29.17.4; 6.192.29.17.2; 6.192.29.17.1

obr. Nowogród 0009: dz. 359/3
149, 150, 151, 152, 153, 375/1, 3126

SKALA 1:1000



LEGENDA

-  Rozdzielnia AC i DC
-  Inwerter sieciowy
-  Rozdzielnia główna
-  Planowane miejsce montażu instalacji fotowoltaicznej

Tytuł rysunku

Rzut posadowienia instalacji fotowoltaicznej

Inwestor

Gmina Golub-Dobrzyń

Imię i nazwisko

inż. Sławomir Mańka

Nr uprawnień

KUP/0003/P00K/10

Branża

Konstr.

Podpis

03.2017 r.

Nazwa inwestycji

Budowa mikroinstalacji fotowoltaicznej o mocy 4,88 kWp

Skala

1:1000

Lokalizacja

DZ. NR 359/3, BIERZGŁO 4

Nr rysunku

2

Nr str.