

MAPA EWIDENCJI GRUNTÓW

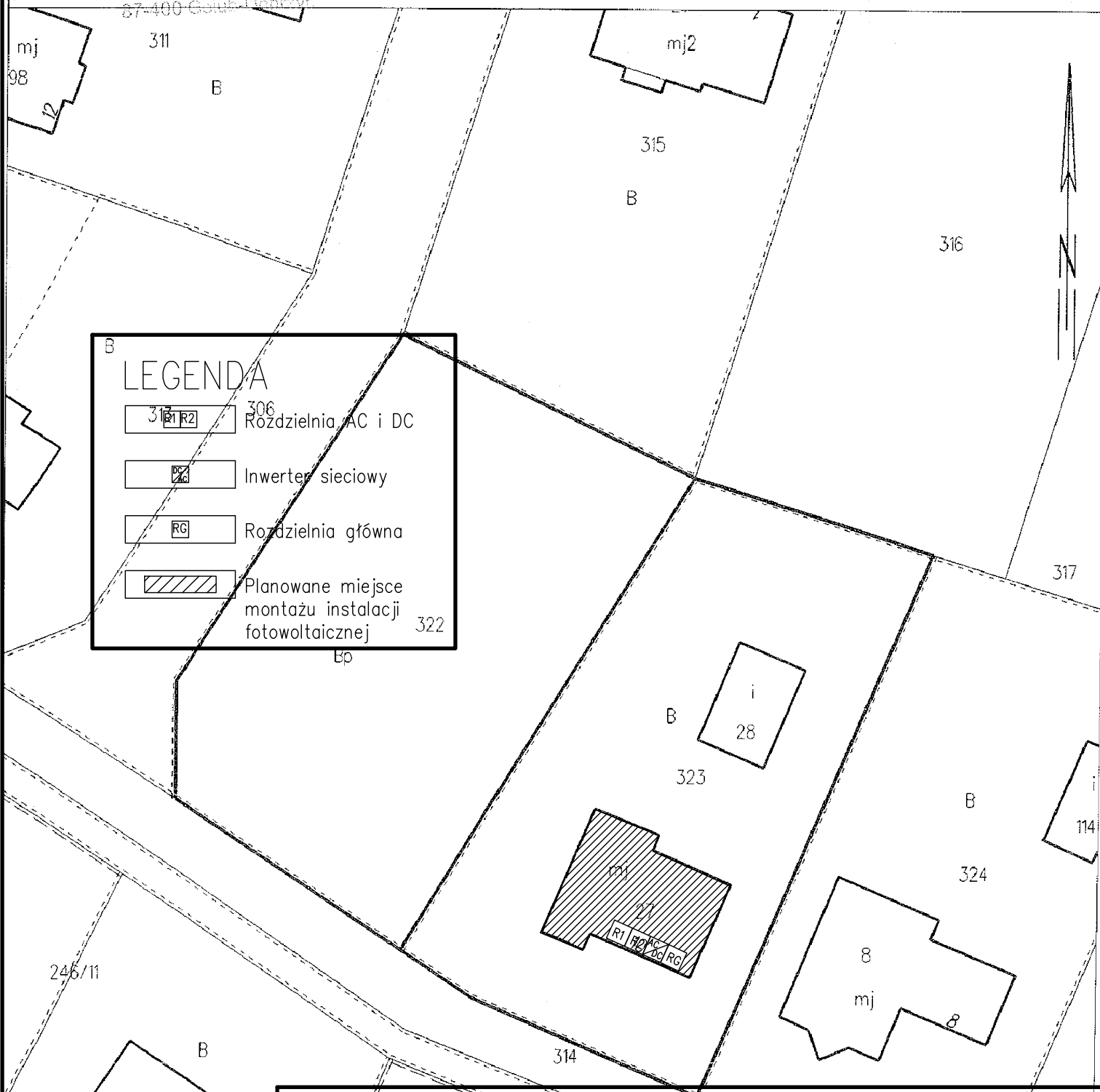
Sekcje mapy: 6.193.29.24.4.3; 6.193.29.24.4.1

obr. Paliwodziczna 0012: dz. 322, 323



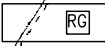
149, 150, 151, 152, 153, 375/1, 3126

SKALA 1:500

STAROSTA
GOLUBSKO-DOBZYŃSKI
ul. Plac 1000-lecia 25
87-400 Golub Dobrzyń



LEGENDA

-  306 Rozdzielnia AC i DC
-  Inwerter sieciowy
-  Rozdzielnia główna
-  Planowane miejsce montażu instalacji fotowoltaicznej

Tytuł rysunku				
Rzut posadowienia instalacji fotowoltaicznej				
Inwestor				
Gmina Golub-Dobrzyń				
Imię i nazwisko	Nr uprawnień	Branża	Podpis	
inż. Sławomir Mańka	KUP/0003/P00K/10	Konstr.		03.2017 r.
Nazwa inwestycji				Skala
Budowa mikroinstalacji fotowoltaicznej o mocy 4,88 kWp				1:500
Lokalizacja				Nr rysunku
DZ. NR 323, RUZIEC, UL. GOŹDZIKOWA 10				2
				Nr str.