

N

MAPA EWIDENCJI GRUNTÓW

STAROSTA
GOLUBSKO-DOBZYŃSKI
ul. Plac 1000-lecia 25
87-400 Golub-Dobrzyń

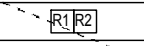
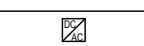

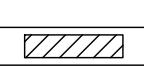
Sekcje mapy: 6.192.29.20.3.4; 6.192.29.20.4.3
obr. Macikowo 0008: dz. 6/4
149, 150, 151, 152, 153, 375/1, 3126

SKALA 1:500

R
RV

RV
Br

LEGENDA

-  Rozdzielnia AC i DC
-  Inwerter-sieciowy
-  Rozdzielnia główna
-  Planowane miejsce montażu instalacji fotowoltaicznej

R
RV

6/4



B



Tytuł rysunku				
Rzut posadowienia instalacji fotowoltaicznej				
Inwestor				
Gmina Golub-Dobrzyń				
Imię i nazwisko	Nr uprawnień	Branża	Podpis	
inż. Sławomir Mańka	KUP/0003/P00K/10	Konstr.		03.2017 r.
Nazwa inwestycji				Skala
Budowa mikroinstalacji fotowoltaicznej o mocy 4,88 kWp				1:500
Lokalizacja				Nr rysunku
DZ. NR 6/4, MACIKOWO 5A				2
				Nr str.