

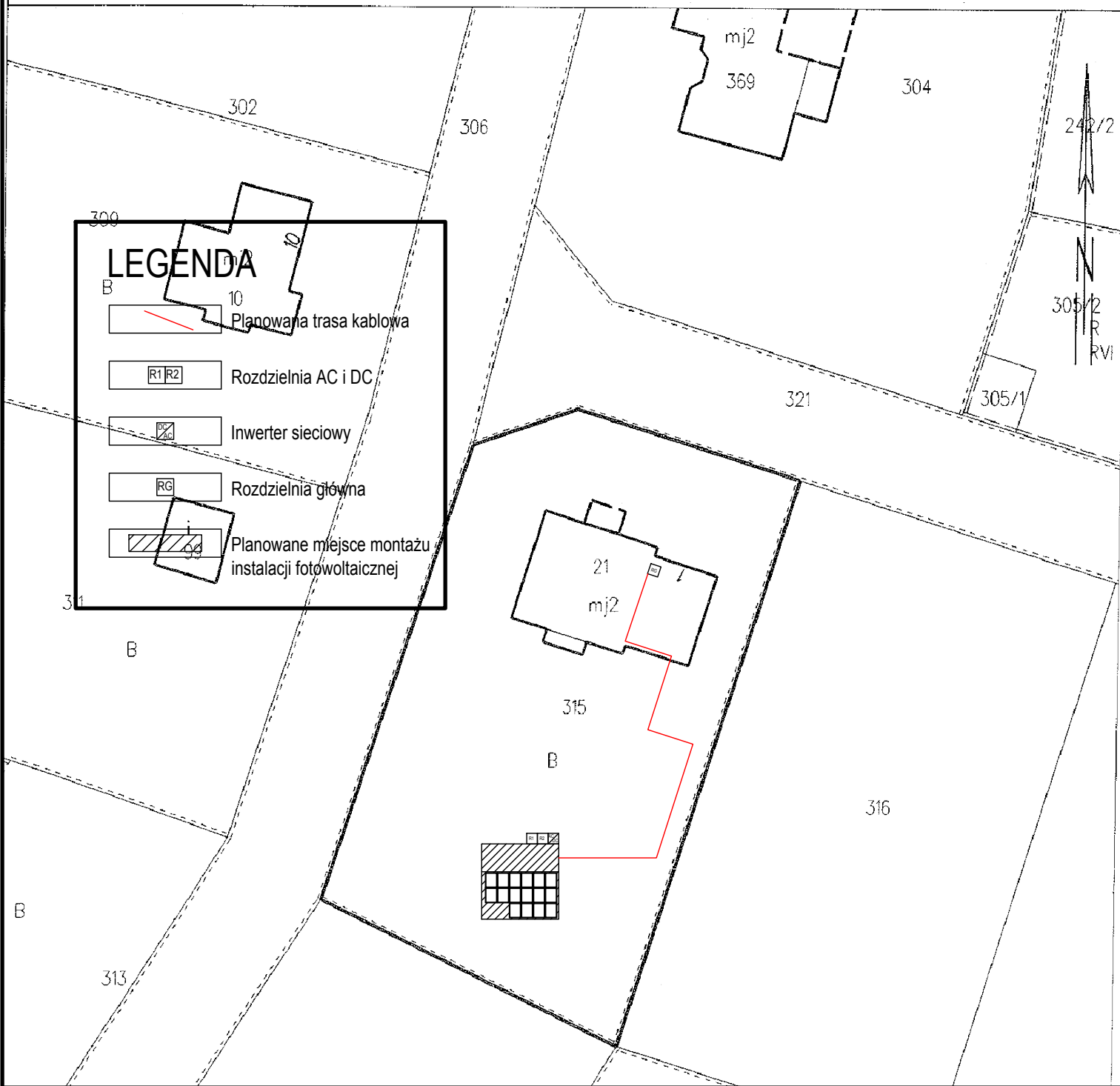
# MAPA EWIDENCJI GRUNTÓW

Sekcje mapy: 6.193.29.24.4.1; 6.193.29.24.4.2



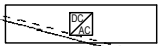


obr. Paliwodzizna 0012: dz. 315  
149, 150, 151, 152, 153, 375/1, 3126

SKALA 1:500

STAROSTA  
GOLUBSKO-DOBZYŃSKI  
ul. Plac 1000-lecia 23  
87-400 Golub-Dobrzyń



## LEGENDA

-  Planowana trasa kablowa
-  Rozdzielnia AC i DC
-  Inwerter sieciowy
-  Rozdzielnia główna
-  Planowane miejsce montażu instalacji fotowoltaicznej

Tytuł rysunku  
Rzut posadowienia instalacji fotowoltaicznej

Inwestor  
Gmina Golub-Dobrzyń

Imię i nazwisko inż. Sławomir Mańka	Nr uprawnień KUP/0003/P00K/10	Brzoz Konstr.	Podpis 324	03.2017 r.
--	----------------------------------	------------------	---------------	------------

Nazwa inwestycji  
Budowa mikroinstalacji fotowoltaicznej o mocy 4,88 kWp

Lokalizacja  
DZ. NR 315, RUIZEC UL. NARCYZOWA 1

30-03-2017

Skala  
1:500  
Nr rysunku  
INSPEKTOR

Nr str.