

MAPA EWIDENCJI GRUNTÓW

Sekcje mapy: 6.193.29.25.3.4; 6.193.29.25.3.2

obr. Paliwodzizna 0012: dz. 262/36

149, 150, 151, 152, 153, 375/1, 3126

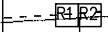

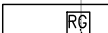
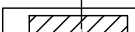
SKALA 1:500

STAROSTA
GOLUBSKO-DOBZYŃSKI
ul. Plac 1000-lecia 25
87-400 Golub-Dobrzyń

262/17

256

LEGENDA

-  Różdzielnia AC i DC
-  Inwerter sieciowy
-  Rozdzielnia główna
-  Planowane miejsce montażu instalacji fotowoltaicznej

262/37

262/18

262/47

262/48

58

mj2

B

mj

408

B

262/36



B

i

119

81

mj2

B

mj

101

10A

Tytuł rysunku

Rzut posadowienia instalacji fotowoltaicznej

Inwestor

Gmina Golub-Dobrzyń

Imię i nazwisko

inż. Sławomir Mańka

Nr uprawnień

KUP/0003/P00K/10

Branża

Konstr.

Podpis

03.2017 r.

Nazwa inwestycji

Budowa mikroinstalacji fotowoltaicznej o mocy 4,88 kWp

Skala

1:500

Lokalizacja

DZ. 262/36, Zareba 12

Nr rysunku

2

Nr str.