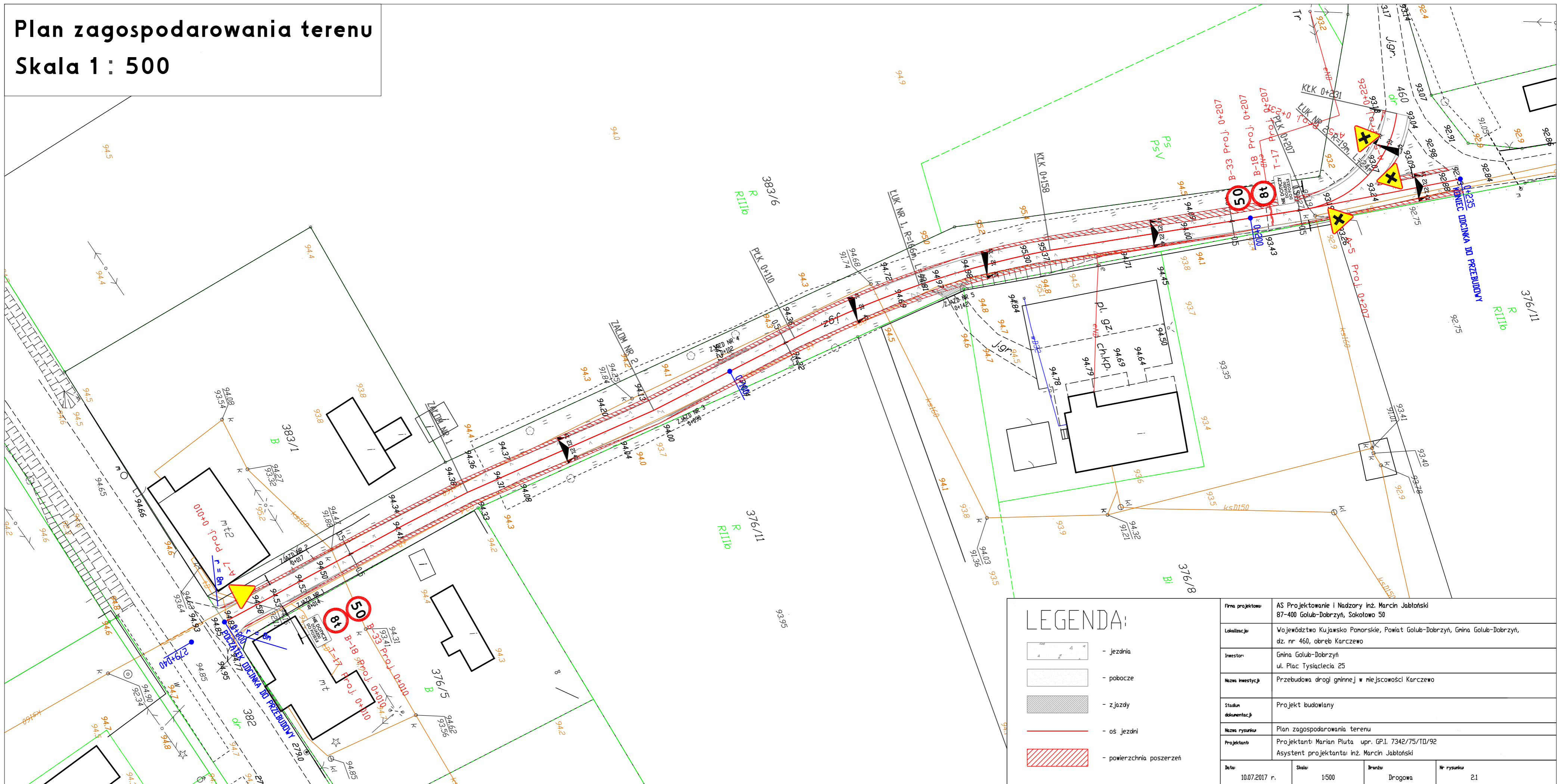







# Plan zagospodarowania terenu

## Skala 1 : 500



**LEGENDA:**

-  - jezdnia
-  - pobocze
-  - zjazdy
-  - oś jezdni
-  - powierzchnia poszerzeń

Firma projektowa:	AS Projektowanie i Nadzory inż. Marcin Jabłoński 87-400 Golub-Dobrzyń, Sokolowo 50		
Lokalizacja:	Województwo Kujawsko Pomorskie, Powiat Golub-Dobrzyń, Gmina Golub-Dobrzyń, dz. nr 460, obręb Karczewo		
Inwestor:	Gmina Golub-Dobrzyń ul. Plac Tysiąclecia 25		
Nazwa inwestycji:	Przebudowa drogi gminnej w miejscowości Karczewo		
Stadium dokumentacji:	Projekt budowlany		
Nazwa rysunku:	Plan zagospodarowania terenu		
Projektant:	Projektant: Marian Pluta upr. G.P.I. 7342/75/10/92 Asystent projektanta: inż. Marcin Jabłoński		
Data:	Skala:	Brzoza:	Nr rysunku:
10.07.2017 r.	1:500	Drogowa	21